



**КОМИТЕТ ИМУЩЕСТВЕННЫХ ОТНОШЕНИЙ  
АДМИНИСТРАЦИИ ПЕРМСКОГО МУНИЦИПАЛЬНОГО ОКРУГА**

**РЕШЕНИЕ**  
о размещении объектов № 2188

Пермский край  
Пермский округ

04.09.2023

Комитет имущественных отношений администрации Пермского муниципального округа разрешает Акционерному обществу «Газпром газораспределение Пермь» (ИНН 5902183841, ОГРН 1025900512670, почтовый адрес: 614000, г. Пермь, ул. Петропавловская, 43)

размещение объекта «Газопровод давлением до 1,2 Мпа, для размещения которого не требуется разрешения на строительство»

на землях муниципальная собственность, государственная собственность на которые не разграничена.

на срок 1 год.

Местоположение: Пермский край, Пермский муниципальный округ, квартал Копыловский, ул. Ветвистая, к дому 135.

Приложение: схема предполагаемых к использованию земель или части земельного участка.

Особые условия использования:

1) При установке газопровода учесть параметры ширины проезда улично-дорожной сети, во избежание сужения полосы отвода дороги.

2) При условии получения разрешения на производство земляных работ.

Председатель комитета



(подпись, печать)

Е.А. Демидова



**Схема предполагаемых к использованию земель или части земельного участка**

Объект: Газопровод давлением до 1.2 Мпа, для размещения которого не требуется разрешения на строительство  
 Местоположение: расположенных по адресу: Пермский край, м.о. Пермский, квартал Копыловский, ул. Ветвистая, к дому 135







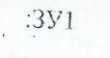
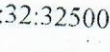
Площадь земель или части земельного участка, кв.м.: 528

Категория земель: земли населенных пунктов

Вид разрешенного использования: -

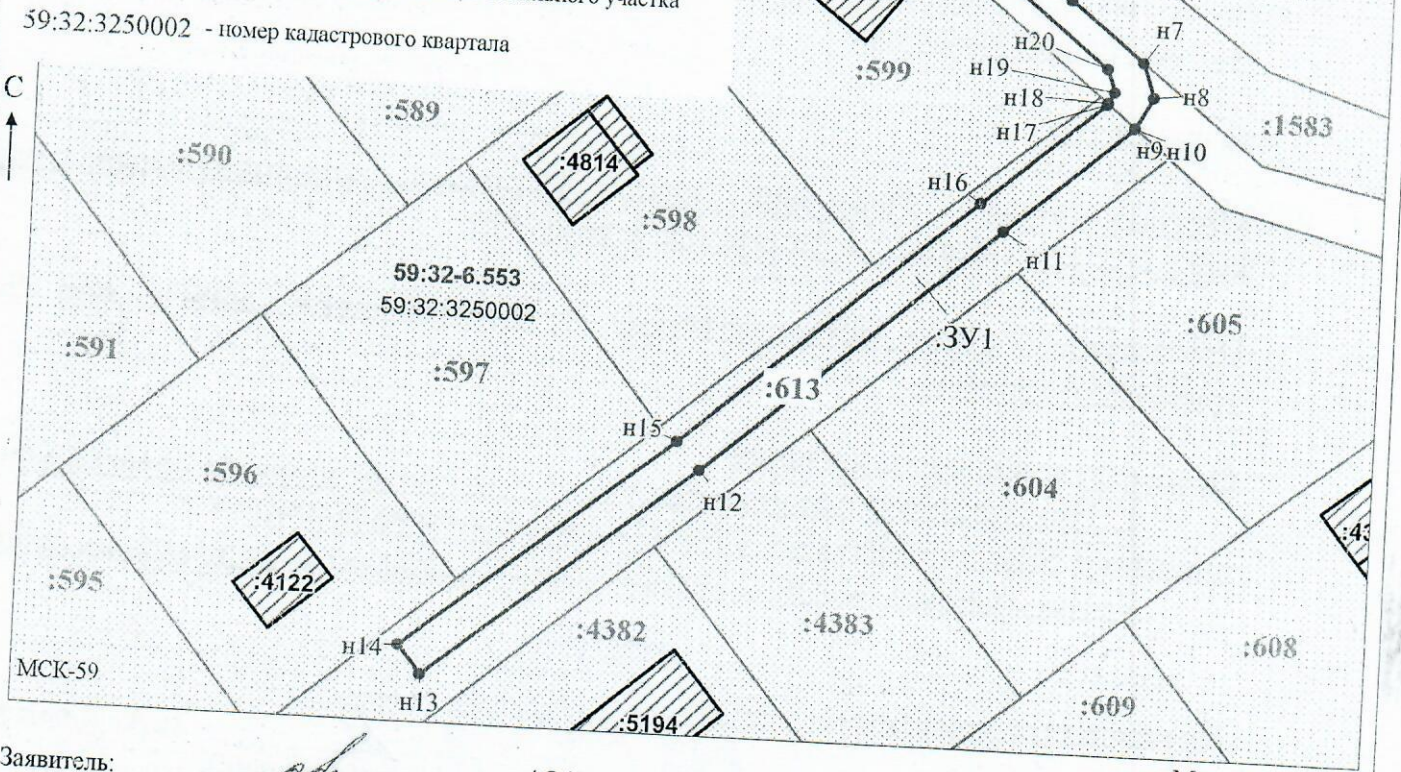
Описание границ смежных землепользователей:  
 От точки н1 до точки н2 - земельный участок с кадастровым номером 59:32:3250002:599  
 От точки н2 до точки н5 - земли общего пользования  
 От точки н5 до точки н7 - земельный участок с кадастровым номером 59:32:3250002:1583  
 От точки н7 до точки н9 - земли общего пользования  
 От точки н9 до точки н17 - земельный участок с кадастровым номером 59:32:3250002:613  
 От точки н17 до точки н1 - земли общего пользования

**Условные обозначения:**

-  - предполагаемый участок земель, на которых планируется размещение объекта
-  - границы и номер земельного участка, сведения о которых внесены в ЕГРН
-  - границы и номер объекта капитального строительства, сведения о которых внесены в ЕГРН
-  - граница кадастрового квартала
-  - характерная точка границ земель или части земельного участка
-  - зоны с особыми условиями использования территории, сведения о которых внесены в ЕГРН
-  - обозначение запрашиваемого земельного участка
-  - номер кадастрового квартала

Каталог координат, м

№ точки границы	X	Y
н1	506908.85	2213193.70
н2	506911.42	2213190.59
н3	506913.32	2213192.23
н4	506914.23	2213191.11
н5	506916.25	2213192.74
н6	506901.31	2213212.06
н7	506894.81	2213220.15
н8	506890.96	2213221.42
н9	506887.49	2213219.57
н10	506887.42	2213219.53
н11	506875.30	2213205.63
н12	506847.50	2213173.39
н13	506823.50	2213143.73
н14	506826.60	2213141.21
н15	506850.58	2213170.83
н16	506878.32	2213203.01
н17	506889.96	2213216.35
н18	506890.09	2213216.42
н19	506891.34	2213217.08
н20	506893.94	2213216.22
н21	506910.81	2213195.34
н1	506908.85	2213193.70



Заявитель: \_\_\_\_\_ / Офишкина И.В.  
 (подпись, расшифровка подписи)  
 МП  
 (для юридических лиц и индивидуальных предпринимателей)

Масштаб 1:500